

Fiskarsin ruukki, Fiskars bruk



Sijainti: Raasepori, Pohja

Omistaja: -

Aukioloajat:

Alueella saa liikkua vapaasti. Ryhmille ja yrityksille järjestetään opastettuja kävelykierroksia. Ryhmille järjestetään opastettuja kierroksia puutarha Tahvosten taimistolle.

Saavutettavuus:

GPS-Koordinaatit: Fiskari

N 60°7'48"

E 023°32'40"

Omalla autolla:




Ajo-ohje Helsingistä

Ajetaan Länsiväylää ja Hangon tietä (tie 51) eteenpäin noin 78 km, kunnes tullaan risteykseen, jossa Hyvinkää (94 km, tie 25) vasemmalle, Hanko (54 km) ja Karjaa oikealle. Ajetaan Hankoon päin. Vajaan kilometrin päässä ryhmitetään oikeanpuoleiselle kaistalle ja käännetään oikealle Karjaa (2 km) ja Pohja (12 km) ja ajetaan noin 400 m (tie kulkee rautatien alitse). Heti alikäytävän jälkeen käännetään oikealle (viitta Pohja 12 km). Ajetaan suoraan eteenpäin noin 2 km (mm. joen yli), kunnes tulee kärkikolmio ja risteys, jossa vasemmalle Karjaa (2 km) ja oikealle Pohja (9 km, tie 111). Ajetaan oikealle. Ajetaan suoraan eteenpäin noin 9 km. Tien vasemmalla puolella olevan SHELLin huoltoaseman jälkeen mäen päällä käännetään oikealle (viitta Karjalohja 20 km, FISKARS 4 km, tie 104) ja jatketaan kunnes tullaan Fiskarsin Ruukkiin.

Ajo-ohje Salosta

Lähdetään Salon keskustasta Tammissaaren tietä (tie 52). Noin 1km päästä käännetään Salo-Inkoo tielle (tie 186) jota ajetaan noin 35km. Karjalohjan kohdalla käännetään oikealle Pohjaan päin (tie 104). Fiskarsiin on tästä noin 15 km.

Symbolimerkitykset:

WC:  Esteetön kohde:  Sisältää kohteita, joissa esteitä: * Koirat sallittu: 

Kasveja myynnissä:  Ostosmahdollisuus:  Ruokaa ja juomaa:  Majoitus: 

Joukkoliikenne:

Karjaalle voi matkustaa junalla tai pitkänmatkan linja-autolla ja lopun 15 kilometrin matkan voi taittaa taksilla tai linja-autolla. Karjaan linja-autoasemalta Fiskarsiin pääsee Karjaa - Pohja – Antskog linja-autolla. Jää pois Fiskarsin pysäkillä. Aikataulut voi tarkastaa [täältä](#).

Yhteystiedot:

Fiskars info
+358 (0) 19 277 7504
fiskars.info@fiskars.fi

Kohdekuvaus:

Ruukin perusti hollantilainen Peter Thorwöste vuonna 1649. Ruukin tiestö on peräisin 1600-luvulta ja 1700-luvun alkupuolelta. Nykyisin nähtävissä oleva Fiskars on suurimaksi osaksi Julinin aikakaudelta. Rakennusten suunnittelijoita ovat olleet C.L. Engel, J.E. Wiik, A. Peel ja A.F. Granstedt, jotka ovat osaltaan vaikuttaneet siihen, että Alaruukinkadun yleisilme on vahvasti empireleimainen.

Fiskarsin ruukin asemakaavassa näkyy hallintoon, teollisuuteen, maatalouteen ja asumiseen keskittyneet alueet. Lisäksi joet, patoaltaat, sillat, tiestö puuistutuksineen, puutarhat sekä ympäröivät pellot ja metsät muodostavat kokonaisuuden, josta ruukkimiljöö muodostuu. Fiskarsin ruukki, yhdessä Pohjan muiden ruukkien kanssa, muodostavat yhden 27:sta ympäristöministeriön nimeämästä kansallismaisemasta.

Fiskarsin puusto on komea ja monipuolinen. Alueella on ollut asutusta rautakaudelta lähtien ja hoidettuja puistojakin on ollut olemassa yli kaksisataa vuotta. Alueelle istutetut jalot lehtipuut ovat poikkeuksellisen upeita. Ruukissa kiertää myös 1,8 kilometriä pitkä puulajipolku, jossa voi tutustua yleisimpiin metsä- ja puistopuulajeihin. Polusta on saatavilla opaslehtisiä Fiskarsin käsityöläisten ja taiteilijoiden kaupasta Onomasta ja [täältä](#). Polun varrella sijaitsee 70 metriä merenpinnan yläpuolelle kohoava Lippukallio, jolta avautuu näkymä jokilaakson kulttuurimaisemaa kohti. Kohteet on merkitty maastoon numeroiduilla paaluilla.

Raaseporin kaupungissa sijaitseva Fiskars on viehättävänä ja omaleimaisena säilynyt elävä ruukkiyhteisö. Kauniisti entisöity kylä on Europa Nostra – palkittu ja lisäksi se on vuonna 2007 voittanut The Royal Destination Award for Sustainable Tourism-palkinnon. Ruukin alueen jokilaakson luonto, yhdessä vanhojen rakennusten kanssa, muodostaa näyttävän ja elävän kokonaisuuden. Alueella on ympäri vuoden auki olevia kahviloita, ravintoloita, myymälöitä ja pajoja. Fiskarsin ruukin alueella on erilaisia näyttelyitä, joissa on esillä käsityön, muotoilun ja taiteen maailmasta huipputeoksia. Puutarha Tahvoset järjestää ryhmille opastettuja tunnin kierroksia taimistolle. Kierroksen aikana tutustutaan taimiston toimintaan ja kasvivalikoimiin. Ruukin alue tarjoaa matkailijalle aitoja elämyksiä historiallisen ruukkimiljöön ja ainutlaatuisen luonnon kanssa.

Kuvat:



Myllyputous keväällä, Fiskars. Kuva: Hannu Hjerppe



Joki syksyllä, Fiskars. Kuva: Pentti Hokkanen

Lähteet ja linkit:

Fiskars 1649. 360 vuotta Suomen teollisuuden historiaa. Fiskars Oyj Abp, Raasepori, 2009. 63–79.

Fiskars Info / Fiskars Oyj Abp:

<http://www.fiskarsvillage.fi/fi/>

Fiskars kyläseura:

<http://fiskarskylaseura.org/>

Fiskarsin käsityöläisten, muotoilijoiden ja taiteilijoiden osuuskunta:

<http://www.onoma.org/fi/>

Museovirasto, valtakunnallisesti merkittävien rakennettujen kulttuuriympäristöjen (RKY) sivusto:

http://www.rky.fi/read/asp/r_kohde_det.aspx?KOHDE_ID=888